Lösung zu den Aufgaben (Touristisch)

zur

19. ADAC Nordheide Oldtimerfahrt für Automobile

des

Automobilclub Buchholzer Heidering e.V. im ADAC

25. August 2018

Durchführungsbestimmungen:

Einbahnstraßensystem

Auf der gesamten Strecke ist Gegenläufigkeit nicht erlaubt.

Das bedeutet, dass ein bereits in einer Richtung befahrener Teil einer Straße nicht mehr in der anderen Richtung befahren werden darf. Eventuelle Ausnahmen sind im Bordbuch vermerkt.

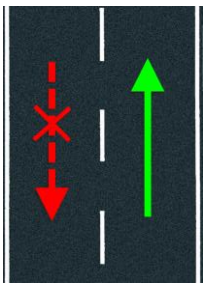

Höhengleiches Kreuzen verboten

Auf der gesamten Strecke ist höhengleiches Kreuzen nicht erlaubt.

Das bedeutet, dass ein bereits befahrener Teil einer Straße nicht auf gleicher Ebene gekreuzt werden darf. Das Kreuzen durch einen Tunnel oder über eine Brücke ist hingegen erlaubt. Eventuelle Ausnahmen sind im Bordbuch vermerkt.

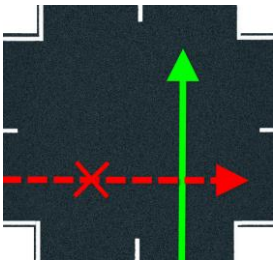

Amerikanisch Abbiegen erlaubt

Auf der gesamten Strecke ist Amerikanisch Abbiegen erlaubt.

Zweimaliges Links-Abbiegen an einer Kreuzung gilt nicht als Kreuzen oder gegenläufiges Befahren.

Sollte es an einer Kreuzung mit versetzten Einmündungen notwendig sein, wenige Meter quasi gegenläufig zu fahren, um entsprechend abbiegen zu können, so ist dies ebenfalls erlaubt.

In der STVO wird auch von nicht-tangentialem (obere Skizze) und tangentialen Abbiegen (untere Skizze) gesprochen, wobei der Begriff „Amerikanisch Abbiegen“ nur dem tangentialen Abbiegen zugerrechnet wird. Im Sinne dieser Veranstaltung gilt der Begriff „Amerikanisch Abbiegen“ sowohl für das nicht-tangentiale als auch für das tangentiale Abbiegen.

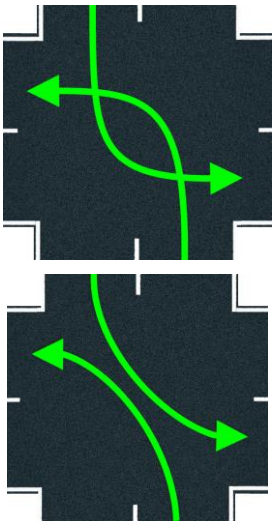

Aufgaben

Die Aufgabe ist immer im angezeigten Kartenbild zu lösen.

In den Aufgabenstellungen gelten nur durchgängig eingezeichnete Straßen mit zwei Begrenzungslinien. In die Karte gedruckte Höhenpunkte unterbrechen nicht die Straße.

Bei dem Befahren von mehreren Aufgabenteilen (Pfeile, Striche oder Punkte) ist jeweils der kürzeste Weg vom Ende eines Aufgabenteils zum Anfang des nächsten Aufgabenteils zu fahren - es sei denn, es ist explizit im Bordbuch etwas anderes angegeben.

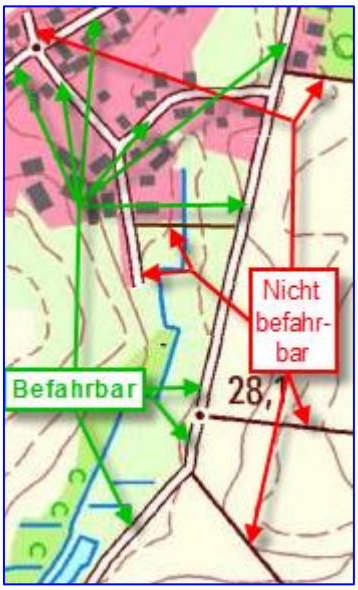

Wiederholtes Befahren von Strecken mit Aufgabenteilen

Aufgabenteile sind nach der Erledigung nicht mehr vorhanden und dürfen wiederholt befahren werden.

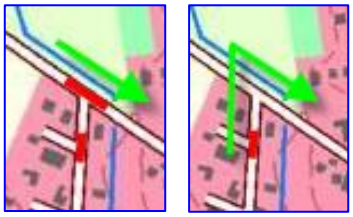

Aufgabenstart & -ende

Eine Aufgabe beginnt mit dem Aufgabenteil mit der Markierung A.

und endet mit dem Aufgabenteil mit der Markierung E. Die Markierung E darf erst befahren werden, wenn alle Aufgabenteile abgefahren wurden, unabhängig von der Entfernung der Markierung E zu einem anderen Aufgabenteil.

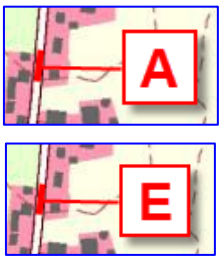

Sperrungen und Hindernisse

Im Falle einer Sperrung oder einer Unpassierbarkeit der Idealstrecke, ist grundsätzlich mit dem nächsten Aufgabenteil so fortzufahren, als wenn es die Sperrung nicht gegeben hätte.

Andere allgemeine Regeln, wie Gegenläufigkeit, Kreuzen, etc. sind in diesem Moment ausgesetzt.

Aufgabe 1: Trelde

Aufgabe: Fahren Sie von A nach E über die jeweils kürzeste Verbindung zwischen dem Ende des einen und dem Anfang des nächsten Aufgabenteils.

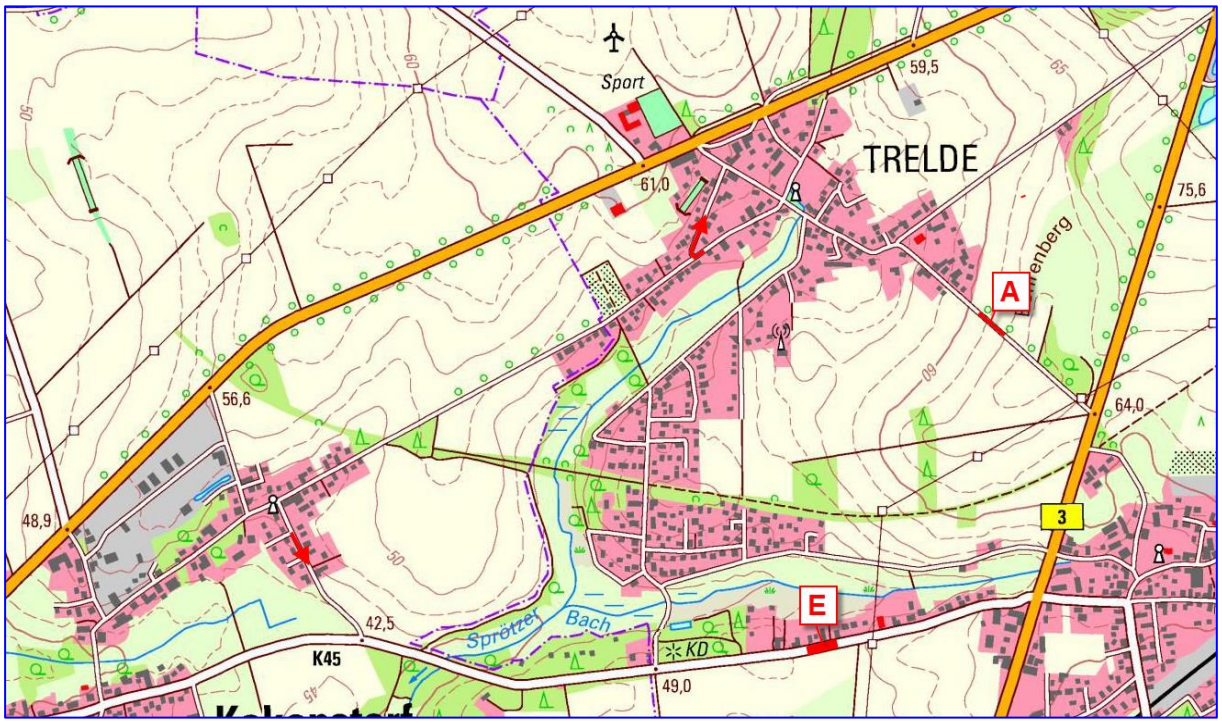

Lösung:

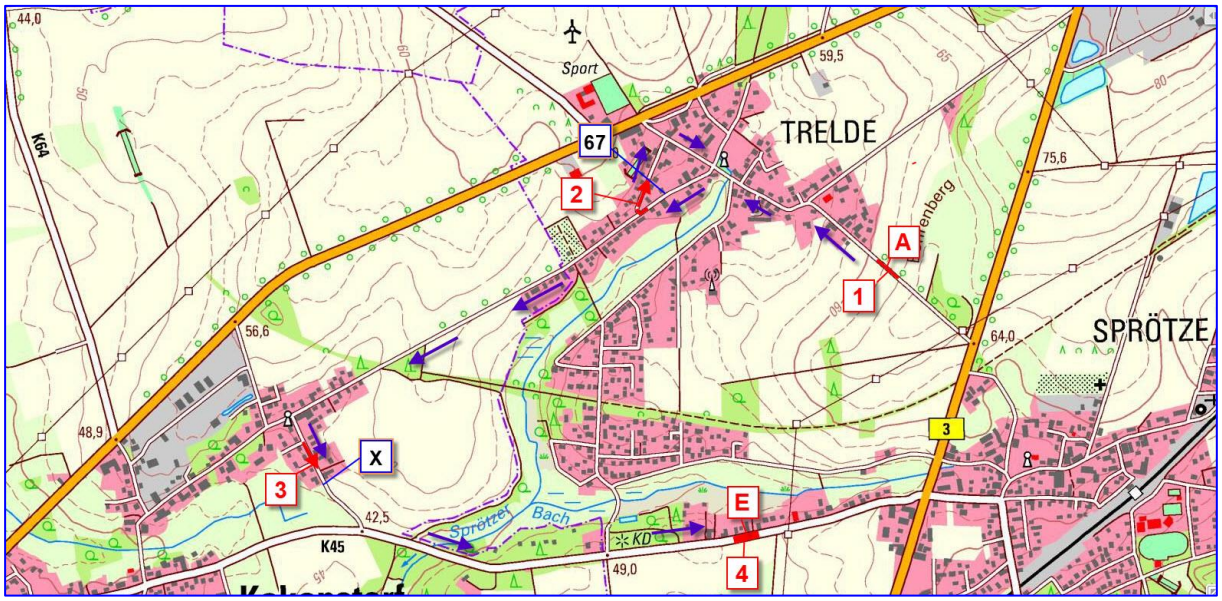
44,0
Sport
59,5
67
TRELDE
75,6
K64
2
A
1
56,6
64,0
SPRÖTZE
48,9
X
3
3
E
42,5
Sprötzer Bach
K45
KD
49,0
4

Aufgabe 2: Wintermoor

Aufgabe: Fahren Sie von A nach E über die kürzeste Verbindung zwischen dem Ende des einen und dem Anfang des nächsten Aufgabenteils.

Durchfahrt für Land-/Forstwirtschaftliche Wege wurde genehmigt.

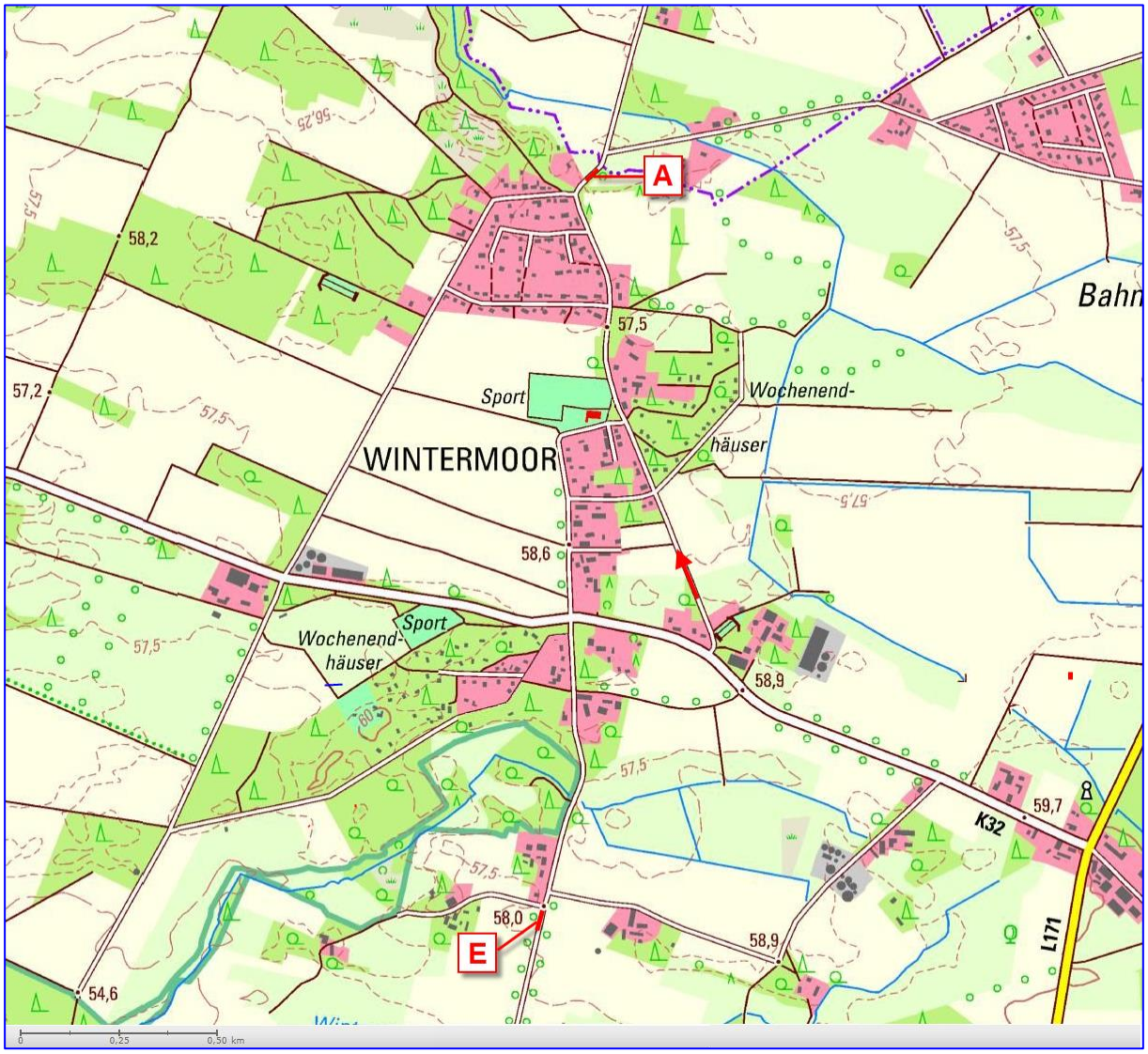

Lösung:

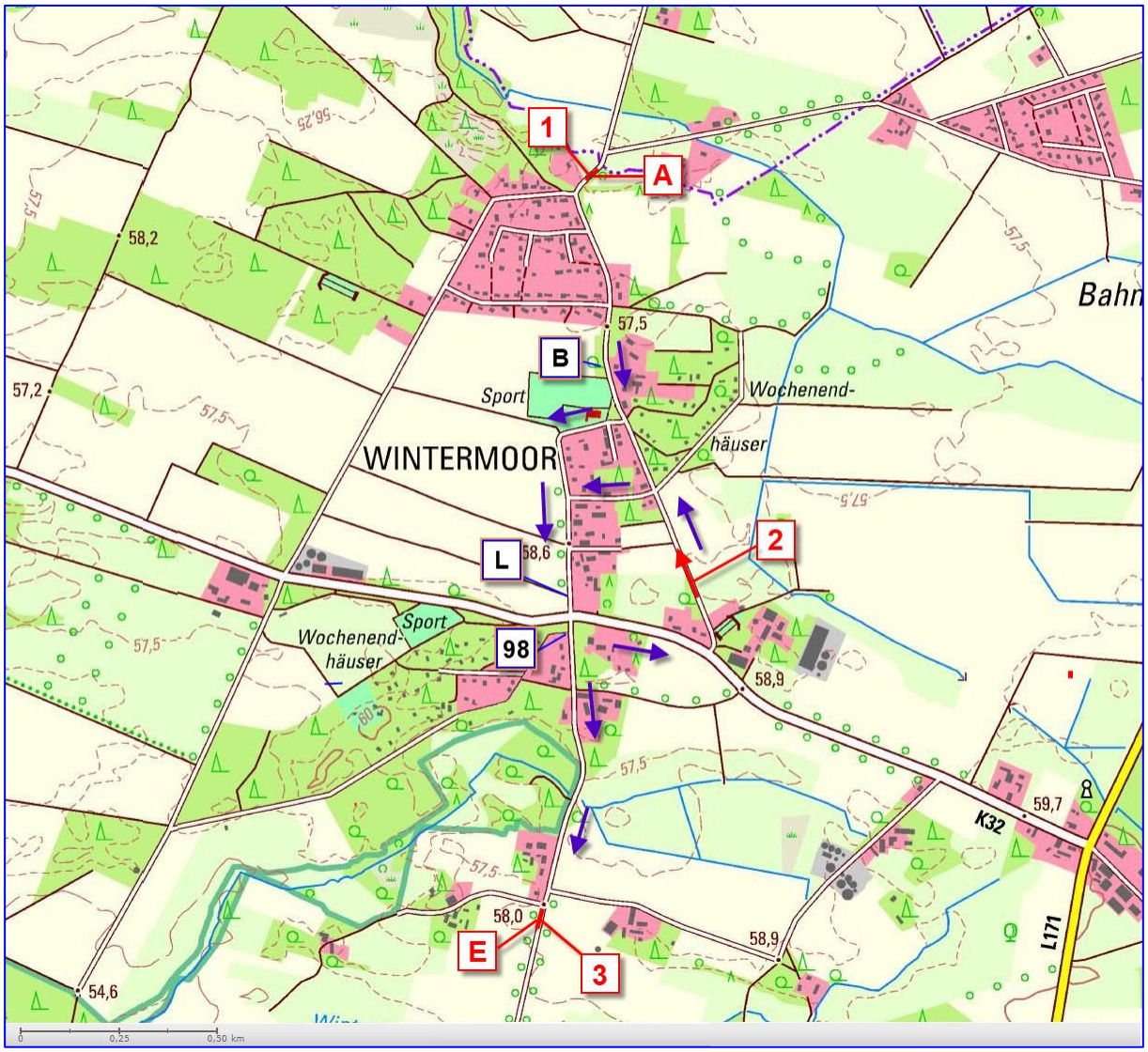
1
A
B
2
3
E
L
98
WINTERMOOR
Sport
Wochenend-
häuser
Bahn
K32
L171
58,2
57,2
57,5
58,6
58,9
59,7
58,0
54,6

Aufgabe 3: Wintermoor 2

Aufgabe: Fahren Sie von A nach E über die jeweils kürzeste Verbindung zwischen dem Ende des einen und dem Anfang des nächsten Aufgabenteils.

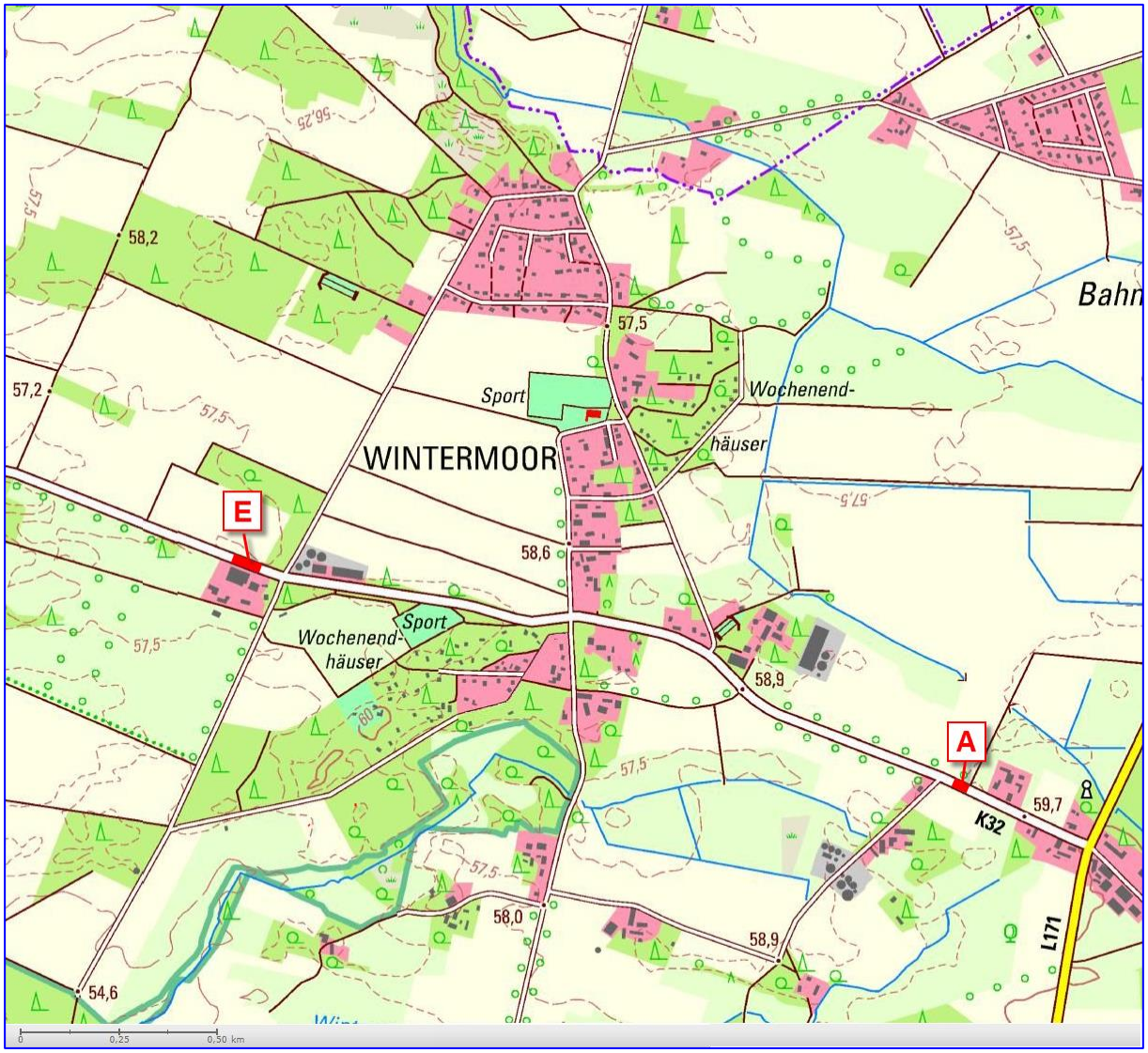

Lösung:

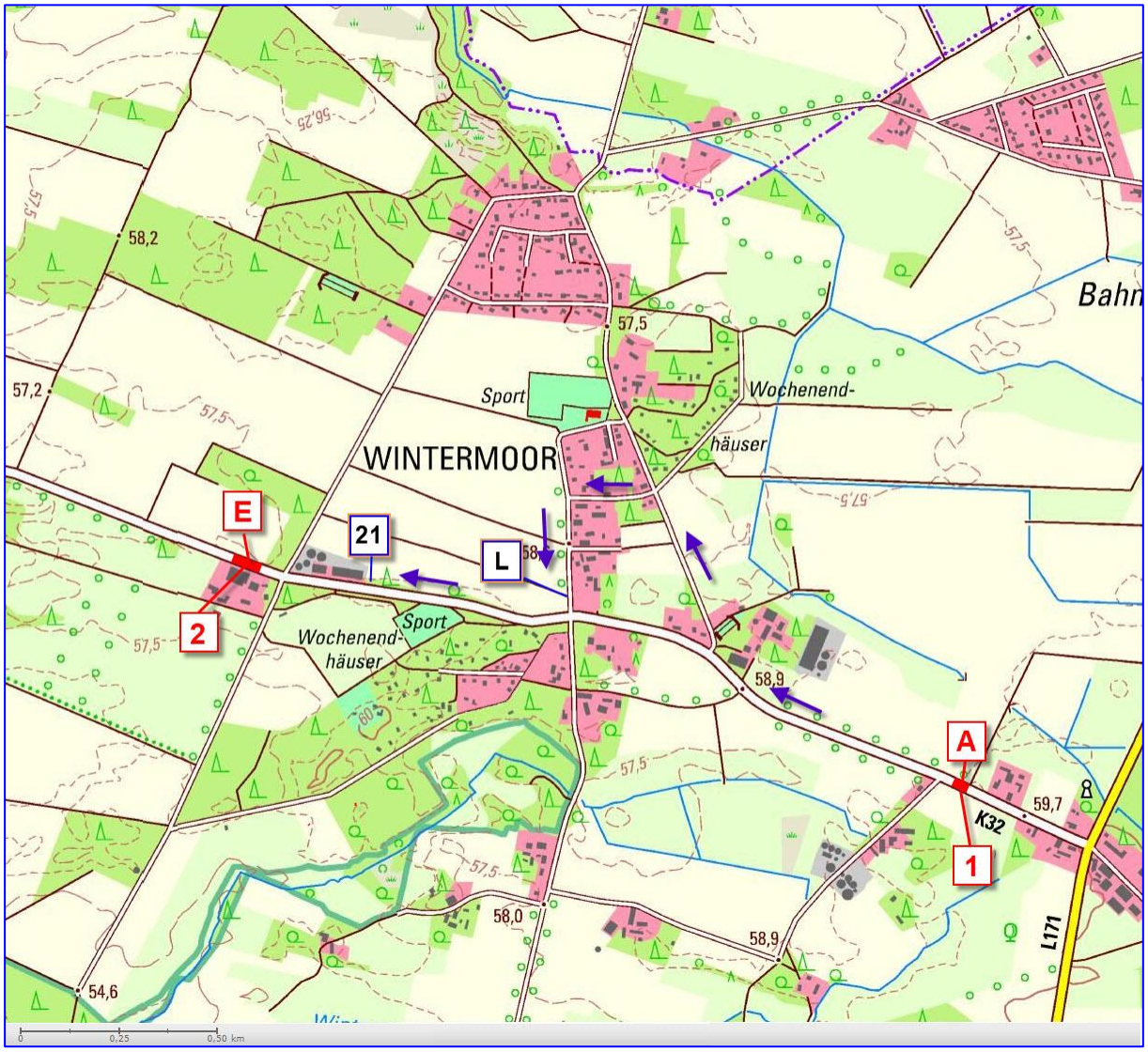

Die kürzeste Verbindung von A zu E wäre über die K32, jedoch wurde ein Teil der Strecke (zwischen Kreuzung am L und dem nächste Abzweig nach Osten) schon in der Aufgabe 2 befahren. Um Gegenläufigkeit und ein Kreuzen zu vermeiden, muss deshalb der Schlenker gefahren werden.

Aufgabe 4: Wesseloh

Aufgabe: Fahren Sie von A nach E über die jeweils kürzeste Verbindung zwischen dem Ende des einen und dem Anfang des nächsten Aufgabenteils.

Durchfahrt für Land-/Forstwirtschaftliche Wege wurde genehmigt.

Lösung:

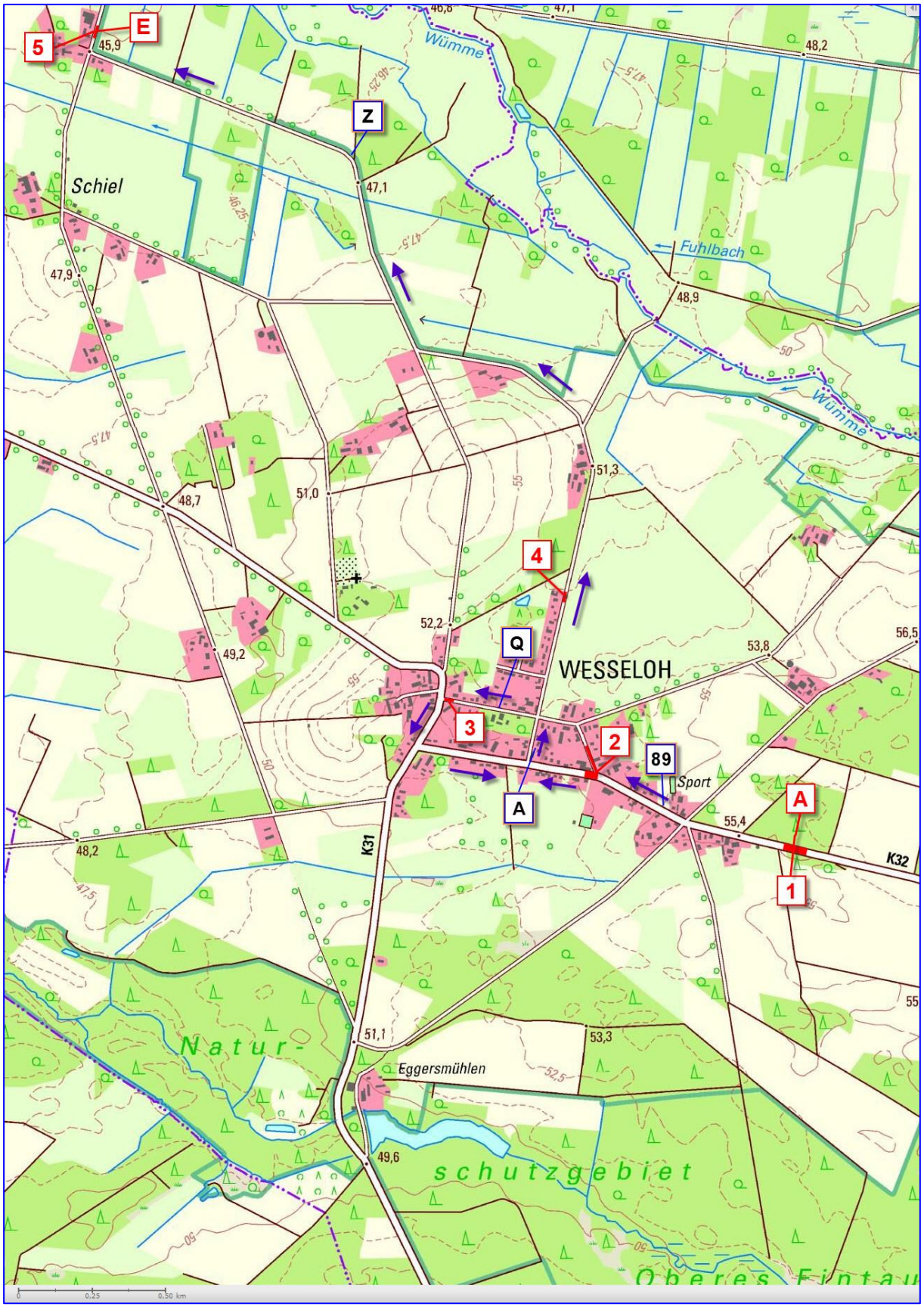
5
E
Z
Schiel
Wümme
Fuhlbach
WESSELOH
4
Q
3
2
89
Sport
A
A
1
K31
K32
Natur-
schutzgebiet
Eggersmühlen
Oberes Fintau

Aufgabe 5: Otter

Aufgabe: Fahren Sie von A nach E über die jeweils kürzeste Verbindung zwischen dem Ende des einen und dem Anfang des nächsten Aufgabenteils.

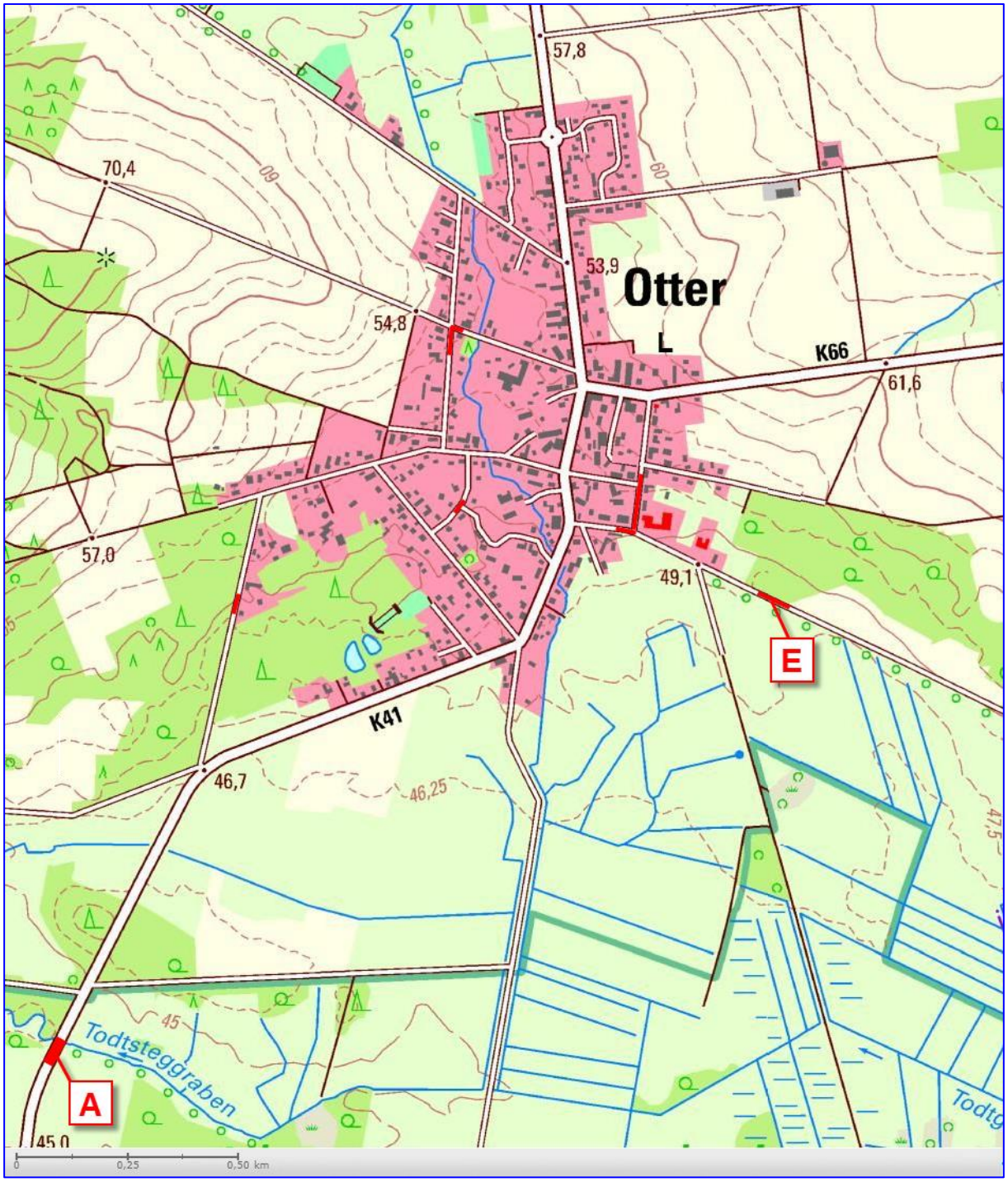

Lösung:

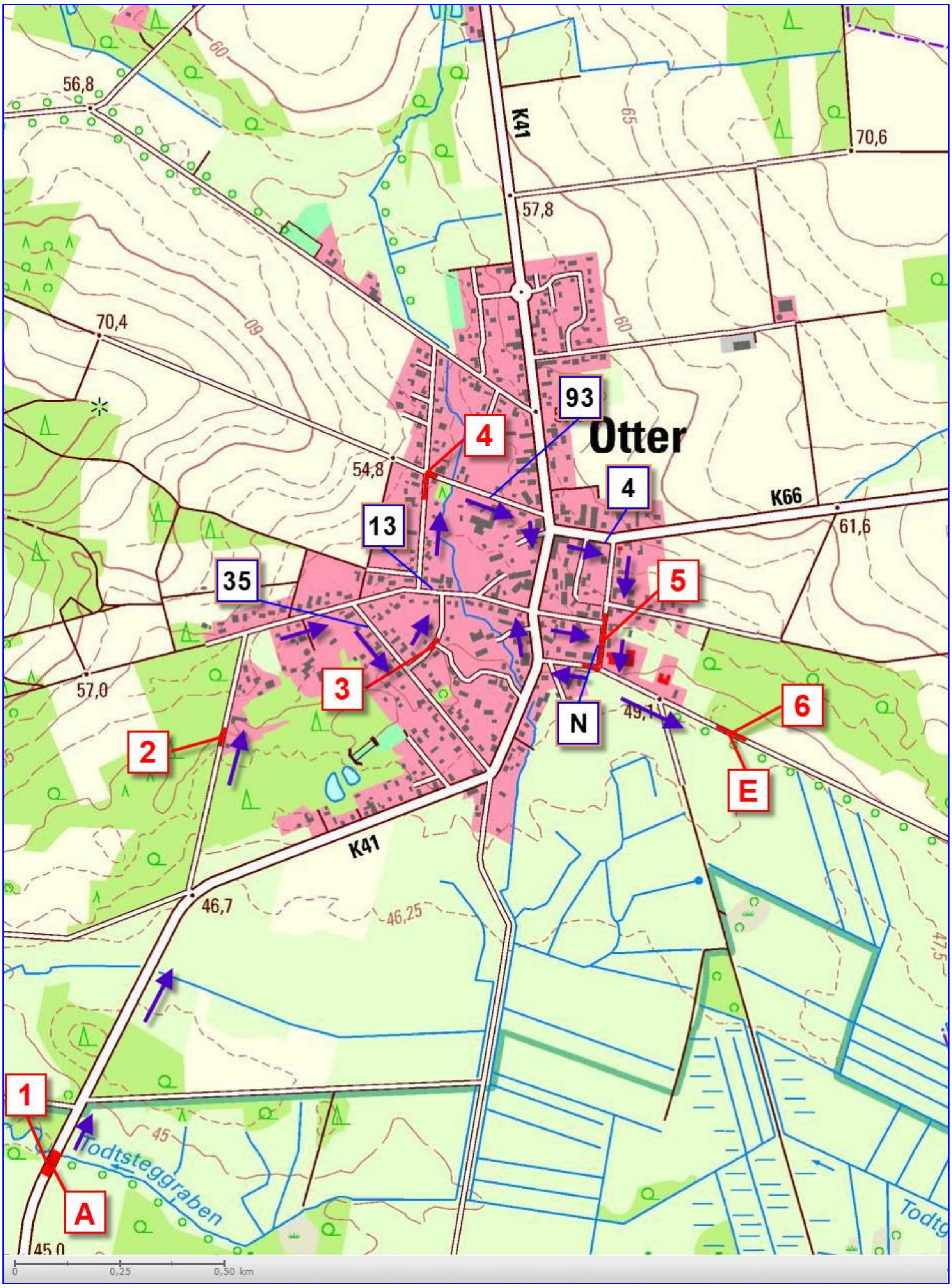
Otter
K41
K66
56,8
70,6
57,8
70,4
54,8
61,6
57,0
46,7
46,25
49,1
45
Todtsteggraben
93
4
13
35
N
1
2
3
4
5
6
A
E
0,25
0,50 km

Aufgabe 6: Lüllau

Aufgabe: Fahren Sie von A nach E über die jeweils kürzeste Verbindung zwischen dem Ende des einen und dem Anfang des nächsten Aufgabenteils.

Durchfahrt für Land-/Forstwirtschaftliche Wege wurde genehmigt.

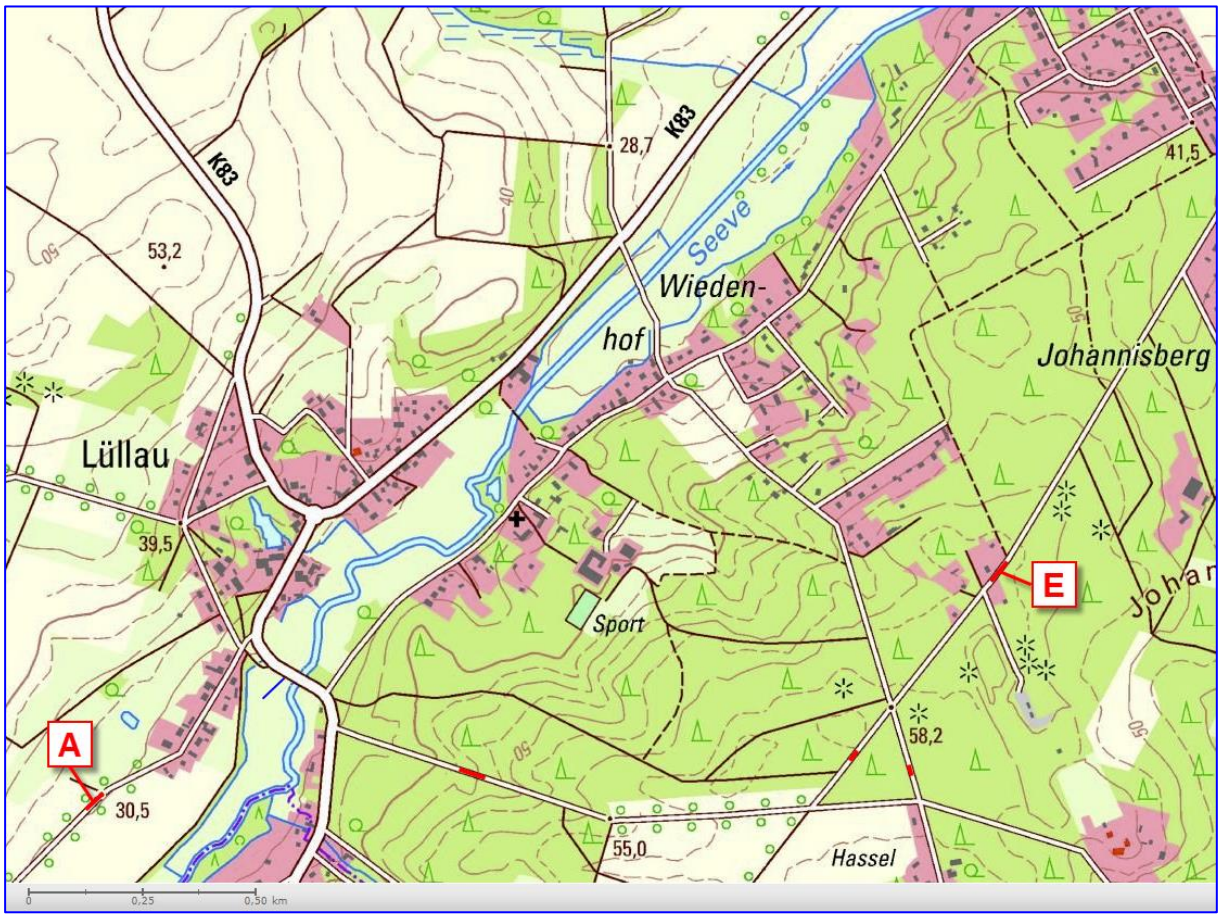

Lösung:

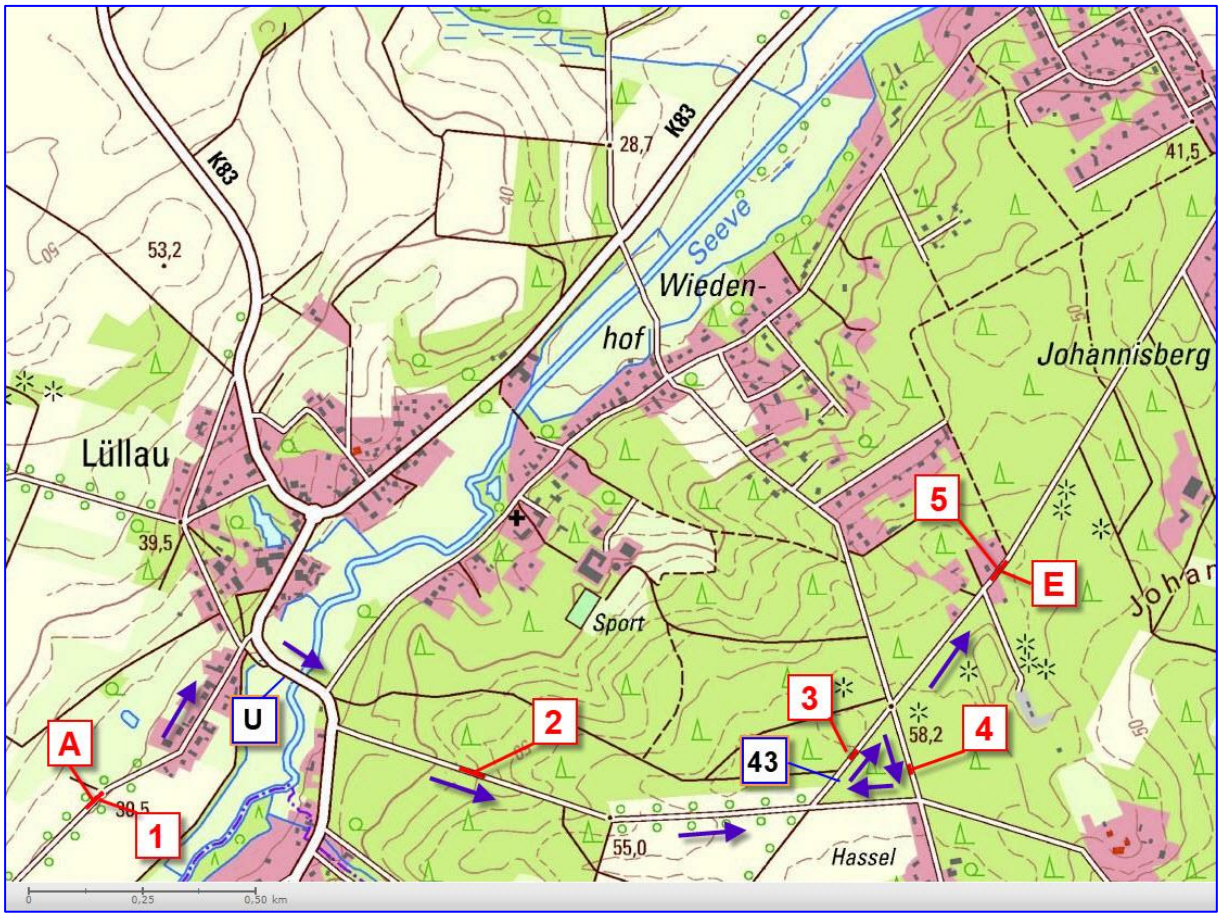
K83
K83
28,7
53,2
41,5
Seeve
Wieden-
hof
Johannisberg
Lüllau
39,5
5
E
Sport
U
A
2
3
4
43
58,2
1
55,0
Hassel
0
0,25
0,50 km